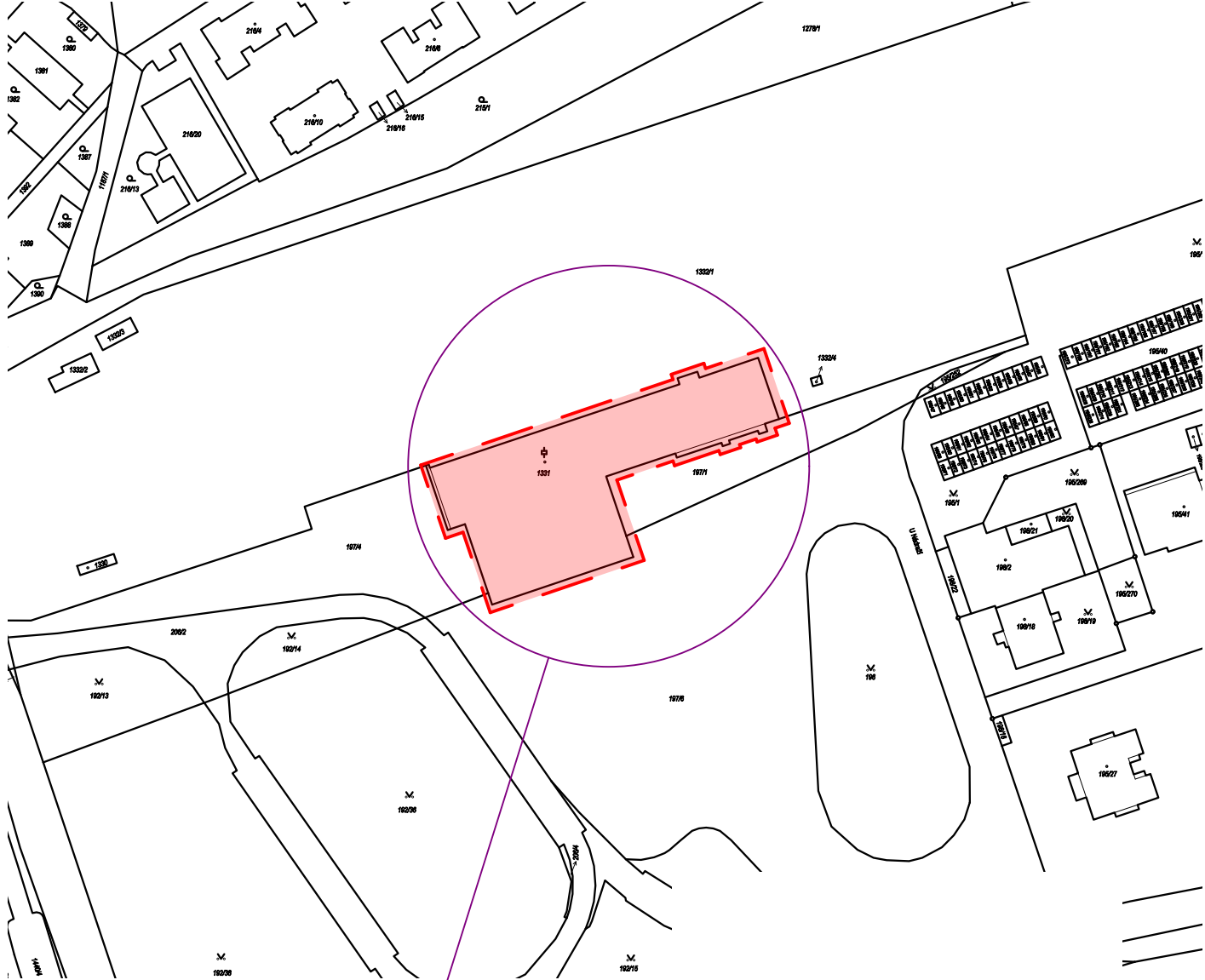






PROJEKTOVANÁ STAVBA:
REKONSTRUKCE NÁDRAŽÍ
OSTRAVA-VÍTKOVICE



Jiná ověření:				Paré:							
Orientační schéma: <div>AD OS, 0P, 1P, 2P KM OS, 0P, 1P SZ OS, 0P ČD 0P</div> <div>±0,000 = 0P 234,90 m.n.m.</div>				Razítko oprávněné osoby:							
Revize:				Datum:		Popis:		Kontroloval:			
Stavebník/Investor: Adresa: Zástupce investora: Adresa:				Správa železnic, státní organizace Dlážděná 1003/7, 110 00 Praha 1 Stavební správa východ Nerudova 773/1, 779 00 Olomouc							
Zhotovitel díla: Adresa: Kontakt:				KOHL Architekti s.r.o. 28. října 960/178, 709 00 Ostrava-Mariánské Hory T: 777 334 088 E: labuzik@kohlarchitekti.cz							
Zhotovitel objektu: Adresa: Kontakt:				KOHL Architekti s.r.o. 28. října 960/178, 709 00 Ostrava-Mariánské Hory T: 777 334 088 E: labuzik@kohlarchitekti.cz							
Hlavní projektant (HIP):				Ing. arch. Daniel Labuzík		Specialista:					
Název stavby/akce:				REKONSTRUKCE VÝPRavní BUDOVY OSTRAVA-VÍTKOVICE				Označení investora: S621700097			
								Označení zhotovitele: 1075			
Název části:				C.1 - SITUaČNÍ VÝKRES ŠIRŠÍCH VZTAHŮ				Označení části: C			
Název objektu/díle části:								Označení objektu/komplexu: YY XX-XX-XX			
Název přílohy:				SITUaČNÍ VÝKRES ŠIRŠÍCH VZTAHŮ				Číslo přílohy: 2. 001			
Název díle části přílohy:											
Odpovědný projektant: Ing. arch. Daniel Labuzík		Zpracovatel přílohy: Ing. arch. Radim Jevický		Měřítko: Formáty: 594 x 297		Stupeň dokumentace: DUPS + PDPS					
Kraj: Moravskoslezský		Katastrální území: Vítkovice [714071]		TUDU: 2561 B1		Smluvní datum zpracování: 05.2022					
Označení investora: S 6 2 1 7 0 0 0 9 7				Stupeň dokumentace: P D P S		Část: C 1 X X X		Objekt: Y Y X X X X X X X X		Podobjekt: X X	
Příloha: 2				Revize: 0 0 1							
[Prostor pro další informace]											